
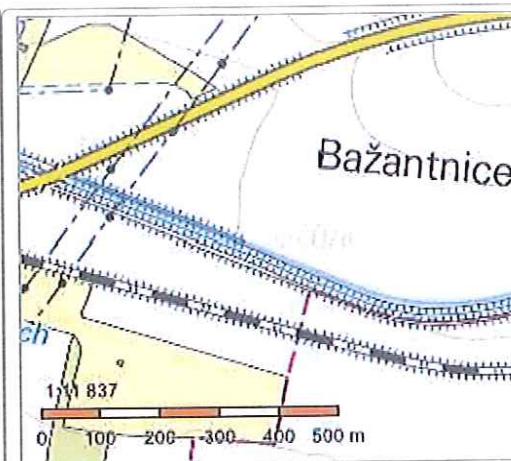
 Povodí Moravy, s.p., Dřevařská 11, 602 00 Brno		Povodí Moravy, s.p. Závod Střední Morava PROJEKCE Moravní náměstí 766 686 01 Uherské Hradiště	
zodpovědný projektant:	vypracoval:	kreslil:	kontroloval:
Ing. Knotek M.	Ing. Knotek M.	Ing. Knotek M.	Ing. Jurček Z.
podpis:			okres:
investor:	Povodí Moravy, s.p., Brno, Dřevařská 11		datum:
akce:	Litava, Slavkov, km 25,610-25,765 , oprava koryta		formát:
323477			archivní číslo:
			měřítko:
příloha:	ÚDAJE Z KATASTRU NEMOVITOSTÍ		číslo přílohy:
			9

Informace o pozemku

Parcelní číslo:	4546
Obec:	Slavkov u Brna [593583]
Katastrální území:	Slavkov u Brna [750301]
Číslo LV:	1448
Výměra [m ²]:	5153
Typ parcely:	Parcela katastru nemovitostí
Mapový list:	DKM
Určení výměry:	Ze souřadnic v S-JTSK
Druh pozemku:	zastavěná plocha a nádvoří



Součástí je stavba

Vodní dílo:	hráz k ochraně nemovitostí před zaplavením při povodni
Stavba stojí na pozemku:	p. č. 4546

Vlastníci, jiní oprávnění

Vlastnické právo	Podíl
Česká republika,	
Právo hospodařit s majetkem státu	Podíl
Povodí Moravy, s.p., Dřevařská 932/11, Veverí, 60200 Brno	

Způsob ochrany nemovitosti

Nejsou evidovány žádné způsoby ochrany.

Seznam BPEJ

Parcela nemá evidované BPEJ.

Omezení vlastnického práva

Nejsou evidována žádná omezení.

Jiné zápisy

Nejsou evidovány žádné jiné zápisy.

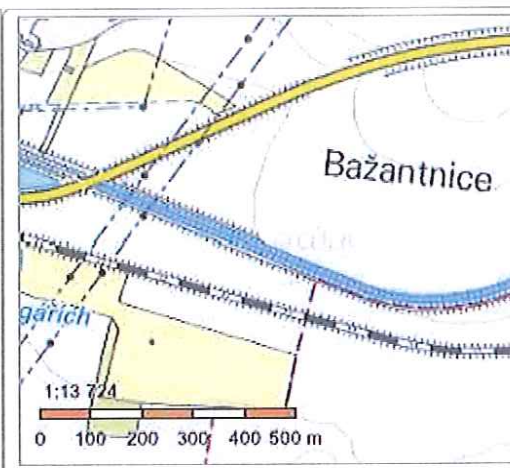
Řízení, v rámci kterých byl k nemovitosti zapsán cenový údaj

Nemovitost je v územním obvodu, kde státní správu katastru nemovitostí ČR vykonává [Katastrální úřad pro Jihomoravský kraj, Katastrální pracoviště Vyškov](#)

Zobrazené údaje mají informativní charakter. Platnost k 15.02.2018 12:00:00.

Informace o pozemku

Parcelní číslo: [4547](#) ↗
Obec: [Slavkov u Brna \[593583\]](#) ↗
Katastrální území: [Slavkov u Brna \[750301\]](#)
Číslo LV: [1448](#)
Výměra [m²]: 17080
Typ parcely: Parcela katastru nemovitostí
Mapový list: DKM
Určení výměry: Ze souřadnic v S-JTSK
Způsob využití: koryto vodního toku přirozené nebo upravené
Druh pozemku: vodní plocha



Vlastníci, jiní oprávnění

Vlastnické právo	Podíl
Česká republika,	
Právo hospodařit s majetkem státu	Podíl
Povodí Moravy, s.p., Dřevařská 932/11, Veverí, 60200 Brno	

Způsob ochrany nemovitosti

Nejsou evidovány žádné způsoby ochrany.

Seznam BPEJ

Parcela nemá evidované BPEJ.

Omezení vlastnického práva

Nejsou evidována žádná omezení.

Jiné zápisy

Nejsou evidovány žádné jiné zápisy.

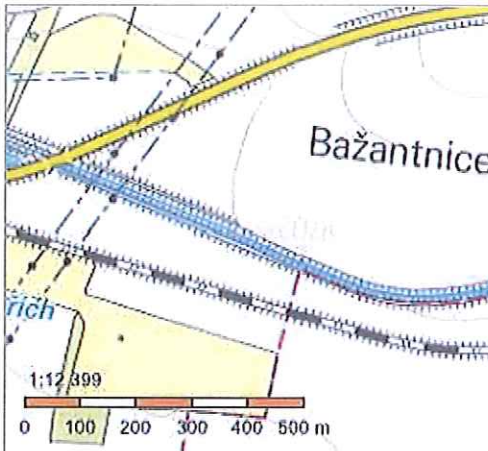
Řízení, v rámci kterých byl k nemovitosti zapsán cenový údaj

Nemovitost je v územním obvodu, kde státní správu katastru nemovitostí ČR vykonává [Katastrální úřad pro Jihomoravský kraj, Katastrální pracoviště Vyškov](#) ↗

Zobrazené údaje mají informativní charakter. Platnost k 15.02.2018 12:00:00.

Informace o pozemku

Parcelní číslo:	4548
Obec:	Slavkov u Brna [593583]
Katastrální území:	Slavkov u Brna [750301]
Číslo LV:	1448
Výměra [m ²]:	5186
Typ parcely:	Parcela katastru nemovitostí
Mapový list:	DKM
Určení výměry:	Ze souřadnic v S-JTSK
Druh pozemku:	zastavěná plocha a nádvoří



Součástí je stavba

Vodní dílo:	hráz k ochraně nemovitostí před zaplavením při povodni
Stavba stojí na pozemku:	p. č. 4548

Vlastníci, jiní oprávnění

Vlastnické právo	Podíl
Česká republika,	
Právo hospodařit s majetkem státu	Podíl
Povodí Moravy, s.p., Dřevařská 932/11, Veveří, 60200 Brno	

Způsob ochrany nemovitosti

Nejsou evidovány žádné způsoby ochrany.

Seznam BPEJ

Parcela nemá evidované BPEJ.

Omezení vlastnického práva

Nejsou evidována žádná omezení.

Jiné zápisy

Nejsou evidovány žádné jiné zápisy.

Řízení, v rámci kterých byl k nemovitosti zapsán cenový údaj

Nemovitost je v územním obvodu, kde státní správu katastru nemovitostí ČR vykonává [Katastrální úřad pro Jihomoravský kraj, Katastrální pracoviště Vyškov](#)

Zobrazené údaje mají informativní charakter. Platnost k 15.02.2018 12:00:00.